



## NKC Camperroute 'Denemarken - Van stad tot strand'

**Het camperleven is vrij zijn, ontspannen, ontdekken én ont-moeten.**

Veel plezier met deze NKC Camperroute door Denemarken.

Deze camperroute biedt het beste van Denemarken: karakteristieke dorpjes, bruisende steden, mooie stranden en schitterende natuurgebieden. De route start in Noord-Duitsland op het Waddeneiland Rømø, vervolgens gaat de route via Ribe en Viborg naar het uiterste noorden, waar de twee zeeën Kattegat en Skagerrak samenkomen.

Via havenstad Aalborg bereik je het tussen natuurparken gelegen Ebeltoft. In Århus, de hoofdstad van Jutland, kun je een bezoek brengen aan het bijzondere openluchtmuseum Den Gamle By. Op Funen zie je paleizen, kastelen, gezellige stadjes, tientallen meren en mooie stranden. De tocht naar Seeland voert je over de indrukwekkende Grote Beltbrug.

Het is dan niet meer ver naar Kopenhagen, de levendige hoofdstad met zijn gezellige Nyhaven, mooie paleizen en beroemde zeemeermin. Vlakbij ligt Roskilde, met zijn domkerk en Vikingmuseum. Op weg naar Dronningmølle kun je het imposante Frederiksborgslot bekijken. De route eindigt op het eiland Møn met zijn wereldberoemde krijtrotsen.

Hav en god tur!

## Dag 1 - Aankomst Bad Segeberg



### Go time!

Deze camperroute start in de meest noordelijke deelstaat van Duitsland; Sleeswijk-Holstein.

Het is een unieke regio vanwege zijn geografische ligging tussen de Noordzee en de Oostzee, en zijn rijke geschiedenis en cultuur.

De omgeving van Bad Segeberg staat bekend om zijn prachtige landschap en natuur met in de buurt vele bossen en meren om heerlijk te wandelen.

Informatie in [Google Maps](#)



### Camperlocaties in de omgeving

Voor campings of camperplaatsen in de omgeving kijk op [Campercontact](#)

## Dag 2 - Reisdag Bad Segeberg - Rømø





### Op weg naar Rømø

Vandaag ga je op weg naar het Deense eiland Rømø. Onderweg passeer je diverse pittoreske dorpjes, waar je kunt genieten van een kopje koffie op een gezellig terrasje.

Je rijdt ten westen van Flensburg richting de grensstad Tønder. Tønder ligt aan de Deense kant van de grens in de regio Zuid-Denemarken (voorheen provincie Zuid-Jutland) en is een historische stad met veel charme welke vooral bekend om zijn mooie architectuur en rijke cultuur.

Vanuit Tønder is het dan nog een klein stukje rijden naar het waddeneiland Rømø. Je bereikt dit eiland via de Rømødæmningen dam.

Informatie in [Google Maps](#)



### Camperlocaties in de omgeving

Voor campings of camperplaatsen in de omgeving kijk op [Campercontact](#)



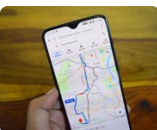
### A - Løgumskloster

Løgumskloster, ooit één van de belangrijkste handelsplaatsen van de streek is een groot en ruim opgezet dorp rond een kloosterkerk en een kloosterruïne dat dateert uit 1173. Dit middeleeuwse stadje bevindt zich tussen Toftlund en Tønder en is een leuke stop onderweg naar Rømø.

Informatie in [Google Maps](#)

Deze bezienswaardigheid wijkt ongeveer **15km** af van de route.

Coördinaten parkeren: N 55.05791 E 8.95319



### Parkeren Løgumskloster 🌐



## B - Tønder

Tønder is een historisch stadje met een knus centrum met vele gekleurde huisjes, smalle straatjes en een gezellige winkelstraat. Tønder heeft een rijke traditie op het gebied van handwerk en er zijn veel ambachtelijke winkels te vinden waar je authentieke handgemaakte items kunt kopen.

Informatie in [Google Maps](#) 🌐

Probeer te parkeren op de parking aan de Ved Slotsbanken 10, 6270 Tønder,  
Coördinaten parkeren: N 54.932541 E 8.864235



### Parkeren Tønder 🌐

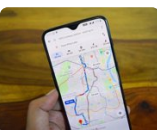


## C - Møgeltønder

Møgeltønder is een klein maar echt authentiek dorpje van ongeveer 1000 inwoners met een zeer lange geschiedenis. Een mooi voorbeeld van deze lange geschiedenis is het 17e eeuwse Kasteel Schackenborg. Dit kasteel wordt bewoond door de Deense prins Joachim! Ook de kerk van Møgeltønder is al zeer oud, de oudste gedeeltes van deze kerk stammen uit de 13e eeuw en staat bekend om de mooie architectuur en interieur.

Informatie in [Google Maps](#) 🌐

Coördinaten parkeren: N 54.941833 E 8.808500



### Parkeren Møgeltønder 🌐



## Route Bad Segeberg - Rømø

**Afstand:** 225km

**Rijtijd:** 3u

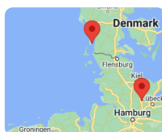
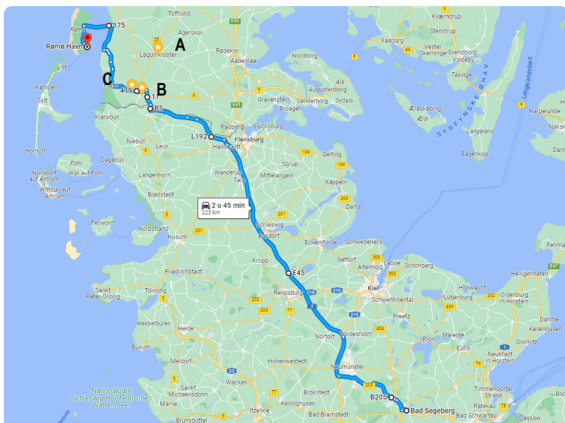
**Tolwegen:** aan

**Snelwegen:** aan

### Lijst met coördinaten

- N 55.05791 E 8.95319 - POI A - Løgumkloster
- N 54.932541 E 8.864235 - POI B - Parkeren in Tonder
- N 54.941833 E 8.808500 - POI C - Møgeltønder
- Voer de coördinaten van je overnachtingslocatie in als eindbestemming.

**NB.** Uitleg over **tol- en snelwegen aan/uit** vind je in Information & Documents - Belangrijke zaken - Tijdens de reis - *Routes en navigatie in de app.*



**Bad Segeberg - Rømø Havn** 

## Dag 3 - Verblifsdag Rømø



### Daginformatie

Deze dag bezoek je het waddeneiland Rømø, het meest zuidelijk gelegen waddeneiland van Denemarken. Dit betoverende eiland is middels de Rømødæmningen dam verbonden met het schiereiland Jutland.

Rømø biedt een ongerepte natuurlijke schoonheid en een ontspannen sfeer die ideaal is om tot rust te komen. Het heeft enkele van de mooiste stranden van het land, die uitnodigen om te genieten van de frisse lucht en de zonsondergang.

Maar Rømø heeft nog veel meer te bieden dan alleen stranden. Het heeft ook een rijke geschiedenis en cultuur. Er zijn verschillende musea en historische bezienswaardigheden te bezoeken, zoals het Rømø Labyrinth Park (leuk met kinderen) en de unieke Kerk van Rømø.

Voor degenen die gewoon willen ontspannen en genieten van de rust, biedt het eiland veel mogelijkheden voor een ontspannen wandeling of een prachtige fietstocht.



### Kleinste school van Denemarken

De Toftum Skole is gelegen in Toftum en werd gebruikt van 1784 tot 1874. De school wordt beschouwd als de kleinste en oudste school van Denemarken en bestaat uit één klaslokaal.

Informatie in [Google Maps](#) 



### Juvre

Het charmante dorpje Juvre heeft een rijke geschiedenis die teruggaat tot de middeleeuwen. Dit zie je onder andere aan de karakteristieke boerderijen met prachtige hoofddeuren en de tuinhekkens die hier in 1772 gemaakt zijn van de onderkaken van walvissen.

Het Juvre strand is helaas niet toegankelijk voor publiek. Dit is namelijk een militair oefenterrein voor het leger van Denemarken.

Informatie in [Google Maps](#) 



### Naturcenter Tønnisgård

Stap binnen in de prachtige omgeving van Naturcenter Tønninggård, een natuureducatiecentrum gelegen op het betoverende eiland Rømø. Hier ontdek je alles over de natuurlijke omgeving en de diverse dieren die er leven. Het centrum biedt allerlei leuke activiteiten en excursies aan, zoals wadlopen, vogels kijken, en fiets- en wandeltochten. Of je nu een actieve buitenliefhebber bent of gewoon wilt ontspannen in de natuur, er is voor ieder wat wils bij Naturcenter Tønninggård.

Maak ook kennis met de permanente tentoonstelling met interactieve exposities in het centrum. Ontdek meer over de lokale flora en fauna, de geschiedenis van het eiland en de relatie tussen mens en natuur. Deze tentoonstelling is geschikt voor alle leeftijden en biedt een educatieve en leuke ervaring voor het hele gezin.

Informatie in [Google Maps](#) 

## Dag 4 - Reisdag Rømø - Hvide Sande



### Op weg naar Hvide Sande

Na een mooie dag op Rømø reis je verder via Ribe, de oudste stad van Denemarken, naar de grotere havenstad Esbjerg. Vervolgens rijd je via de kustweg, langs de Blåvands Vuurtoren, naar Hvide Sande. Dit charmante dorpje is gelegen tussen de Noordzee en het Ringkøbing Fjord en is leuk om te voet of met de fiets te verkennen.



### Camperlocaties in de omgeving

Voor campings of camperplaatsen in de omgeving kijk op [Campercontact](#) 



### A - Ribe

Welkom in [Ribe](#) , de oudste stad van Denemarken! Geniet van deze historische stad met een gezellige sfeer.

De **Vor Frue Kirke kathedraal** is de oudste kathedraal van Denemarken en de enige met vijf gangpaden. Het is een indrukwekkend gebouw met veel verschillende stijlen en interessante details, zoals grafmonumenten ter ere van enkele van de machtigste mannen van de stad en van het gehele land. Het oudste grafmonument van Scandinavië is hier ook te vinden, opgericht door koning Valdemar de Veroveraar voor zijn zoon die in 1231 stierf.

Bezoek de Burgertoren, gebouwd in de 14e eeuw, en bekijk de stad van bovenaf met een adembenemend uitzicht over de moerassen. Vergeet niet om de indrukwekkende deur van de kathedraal te bekijken, met een leeuwenkop en vier kleine draken eromheen. De deur staat ook wel bekend als de "kattenkopdeur", omdat de bewoners deze als een kat met vier muizen zagen. Langs de kade van de Ribe kun je de stormvloedzuil bekijken, waarop nauwkeurig is aangegeven hoe hoog het water stond bij eerdere overstromingen. Mis ook de museumboot Johannes Dan niet, die daar nog steeds ligt. Bezoek deze stad en stap terug in de tijd!

Informatie in [Google Maps](#) 

Coördinaten: N 55.32793 E 8.76136

Tip: parkeer bij P-plads Syd (sitecode Campercontact: 8655).

Neem daarvoor afslag Ribe en volg blauwe bordjes P en I. Het is een korte wandeling naar het centrum door de kleine blauwe bordjes te volgen. Rijd na het bezoek aan Ribe dezelfde weg terug.

Coördinaten parkeerplaats: N 55.32492 E 8.75739





## parkeerplaats Ribe 🌐

### B - Esbjerg: Beeldengroep Mennesket ved Havet

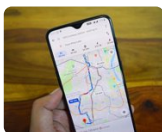
Esbjerg, de op vier na grootste stad van Denemarken, is anders dan de meeste andere Deense steden. Hier hebben de stadsplanologen zich laten inspireren door het onconventionele ontwerp van een grote Amerikaanse stad, met lange rechte straten die haaks op elkaar staan en een schaakbordpatroon vormen. De haven van Esbjerg is een belangrijk logistiek knooppunt voor de offshore olie- en gasindustrie en biedt een directe ferryverbinding naar het Verenigd Koninkrijk.

Vlakbij Esbjerg vind je de beeldengroep "Mennesket ved Havet" (Mannen aan de zee). De vier witte mannen, gemaakt door de kunstenaar Svend Wiig Hansen ter ere van de honderdste verjaardag van de stad in 1995, staan op 9 meter hoogte en kijken uit over de Waddenzee en richting Fanø. Een leuke stop voor onderweg!

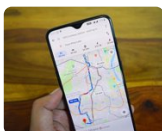
Informatie in [Google Maps](#) 🌐

Coördinaten parkeerplaats: N 55.48742 E 8.41199

Voor een bezoek aan de haven: coördinaten: N 55.47463 E 8.42535



## parkeerplaats beelden 🌐



## Parkeren Haven Esbjerg 🌐

### C - Vuurtoren Blåvands Huk

De iconische vuurtoren bij Blåvands Huk is een leuke stop op de route naar Hvide Sande. De toren werd gebouwd in de vroege 20e eeuw en verving een houten baken uit 1888. Het meest indrukwekkende aan de vuurtoren is het feit dat het op een betonnen fundering van maar liefst 4 meter diep in het zand staat. Bovenop de fundering staat een prachtige sokkel van graniet die de toren nog meer karakter geeft. De toren is 39 meter hoog en gemaakt van gewapend beton, wat het een imposante verschijning maakt.

Het beklimmen van de vuurtoren is een onvergetelijke ervaring die je niet mag missen. Vanaf de top heb je een prachtig uitzicht over de oceaan en het omliggende landschap. Als je meer geïnteresseerd bent in geschiedenis, kun je de bunkers uit de Tweede Wereldoorlog bekijken of wandelen op het brede strand. Er is een ruim parkeerterrein vlakbij de vuurtoren, dus het is gemakkelijk bereikbaar met de camper. Zorg er wel voor dat je een kaartje haalt bij het infocentrum wanneer je de toren wilt beklimmen!

Informatie in [Google Maps](#) 🌐

Coördinaten parkeerplaats: N 55.556667 E 8.084694



### Parkeren Vuurtoren Blåvands huk 🌐



### Route Rømø - Hvide Sande

**Afstand:** 195km

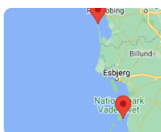
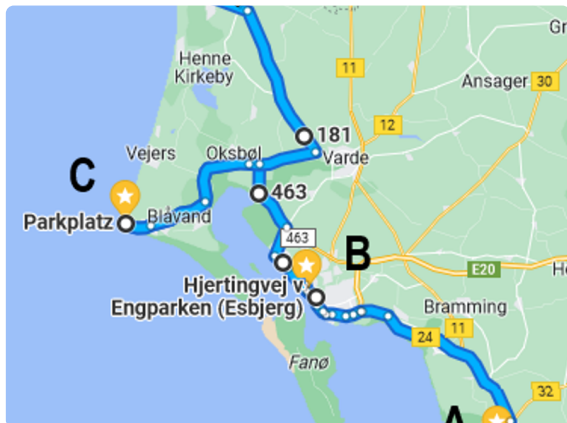
**Rijtijd:** 3,5u

**Tolwegen:** aan

**Snelwegen:** aan

#### Lijst met coördinaten

- N 55.32492 E 8.75739 - POI A - Ribe
- N 55.48742 E 8.41199 - POI B - Beeldengroep Mennesket ved Havet
- N 55.556667 E 8.084694 - POI C - Blåvands Huk
- Voer de coördinaten van je overnachtingslocatie in als eindbestemming.



### Rømø Havn - Hvide Sande 🌐

## Dag 5 - Verblijfsdag Hvide Sande



### Daginformatie

Vandaag kun je je tijd besteden in en rondom Hvide Sande, een charmant havenstadje gelegen aan de Deense Westkust. Het wordt omringd door water en ligt precies op de doorgang van het Ringkøbing Fjord naar de Noordzee. Het is niet alleen de op vijf na grootste vissersplaats van Denemarken, maar ook een populaire vakantiebestemming. Het Zuidstrand in Hvide Sande is een must-visit en wordt gemakkelijk bereikt via het strand bij het kunstwerk 'Versterled'.





## Route Holbæk - Møn

**Afstand:** 192km

**Rijtijd:** 3u

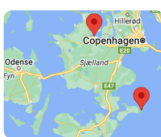
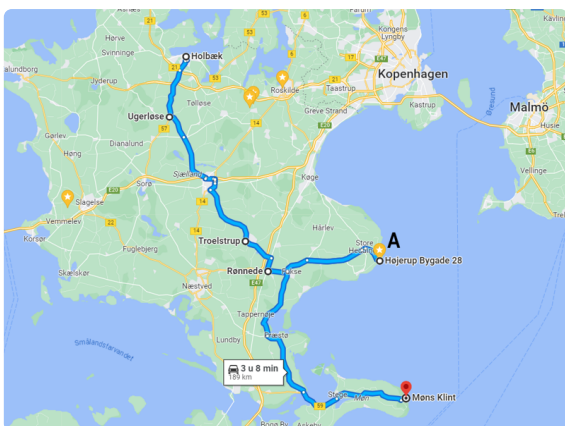
**Tolwegen:** aan

**Snelwegen:** aan

### Lijst met coördinaten

- N 55.27949 E 12.44380 - POI A - parkeerplaats Stevns Klint
- Voer de coördinaten van je overnachtingslocatie in als eindbestemming.

Alternatieve route na Stevns Klint: Na je bezoek aan Stevns Klint kan je langs de kust naar het zuiden een stukje Margrietroute rijden tot je in Faxe weer terug komt op de 209 naar Præsto. Vlak vóór Faxe (Fakse) ga je op de rotonde links naar de 209 naar Præsto.



Holbaek - Møn 

## Dag 25 - Verblijfsdag Møn



### Daginformatie

Het is alweer de laatste dag van de reis en er zijn twee opties om deze af te sluiten: een bezoek brengen aan de prachtige kliffen en het fascinerende GeoCenter, of op je gemak de adembenemende omgeving van Møn verkennen. Aan jou de keuze!




### Krijtrotsen bij Møns Klint


Ontdek de adembenemende krijtrotsen van Møns Klint, die zich over een lengte van zeven kilometer langs de kust uitstrekken. Elk van de klinten heeft zijn eigen naam, waarvan de hoogste met 128 meter de Dronningestolen (Koninginnestoel) is. Tijdens de laatste ijstijd werd het krijtlandschap omhooggeduwd door het ijs, en dat is duidelijk te zien in de opbouw van de krijtlagen, onderbroken door dunne lagen vuursteen, zand en leem. Langs het strand zie je verschillende rotsen die in de zee zijn gegleden als gevolg van aardverschuivingen, regenval, droogteperioden of smeltende sneeuw in het verleden.

Hoewel de trappen naar het strand erg hoog en lang zijn, ongeveer 125 meter hoogte en 500 treden, zijn ze een absolute aanrader voor wie over een goede lichamelijke conditie beschikt. Maar ook als dit niet het geval is kun je prachtige wandelingen maken langs de kliffen. Als je op zoek bent naar een startpunt, bezoek dan het GeoCenter, waar je één van de zes trappen kunt nemen die omlaag voeren naar het keienstrand langs de krijtrotsen.

Informatie in [Google Maps](#) 



### GeoCenter

Het [GeoCenter](#)  is een innovatief informatiecentrum waar je kunt genieten van tentoonstellingen, een gezellig restaurant en filmvoorstellingen over de fascinerende geschiedenis van de krijtrotsen.

Informatie in [Google Maps](#) 



## Information & Documents

### Routekaart



### CR Praktische zaken

De NKC Camperroutes zijn de ideale gids voor je campertrips, gebaseerd op de gelijknamige NKC Groepsreizen. Zorg ervoor dat je camper tip top in orde is, dat je goed voorbereid op reis gaat en dat je vooral veel zin hebt in dit nieuwe avontuur. Veel plezier toegewenst!

#### Reisinformatie

Neem voor vertrek de informatie onder het kopje 'Information & Documents' door.